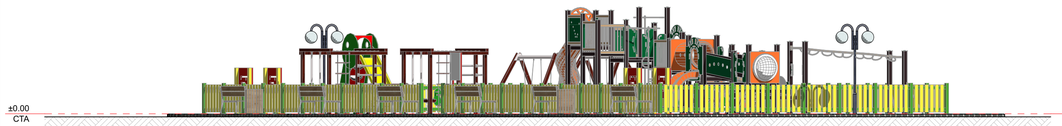

F-04 Fatada Vest 1:100

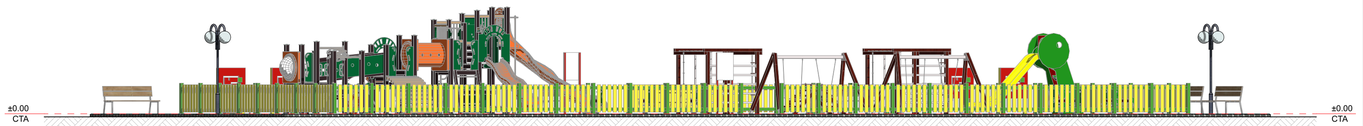

F-03 Fatada Sud 1:100



F-02 Fatada Est 1:100

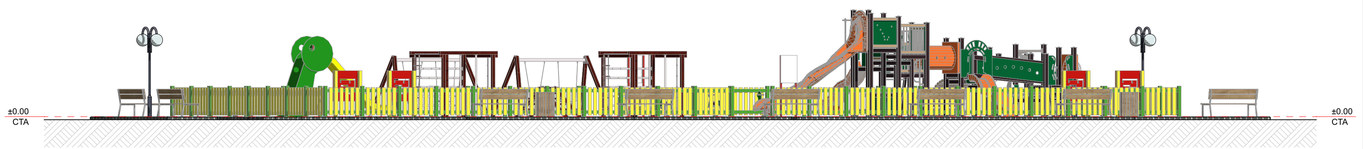

F-01 Fatada Nord 1:100

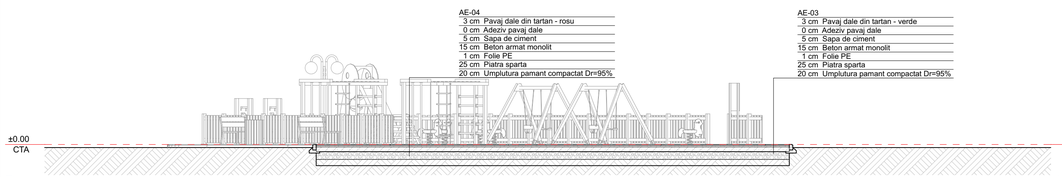

B Sectiune 1:100

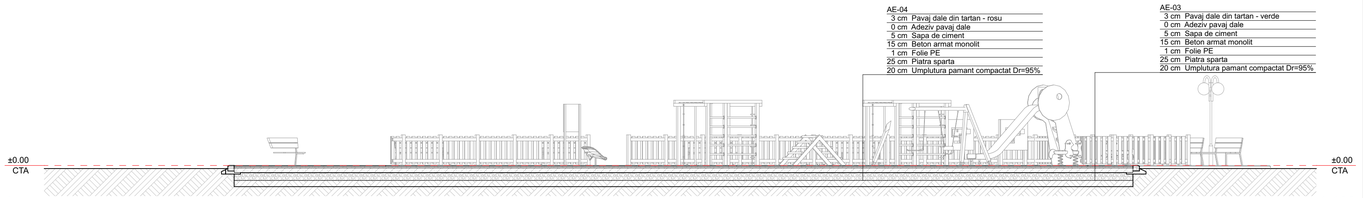

A Sectiune 1:100

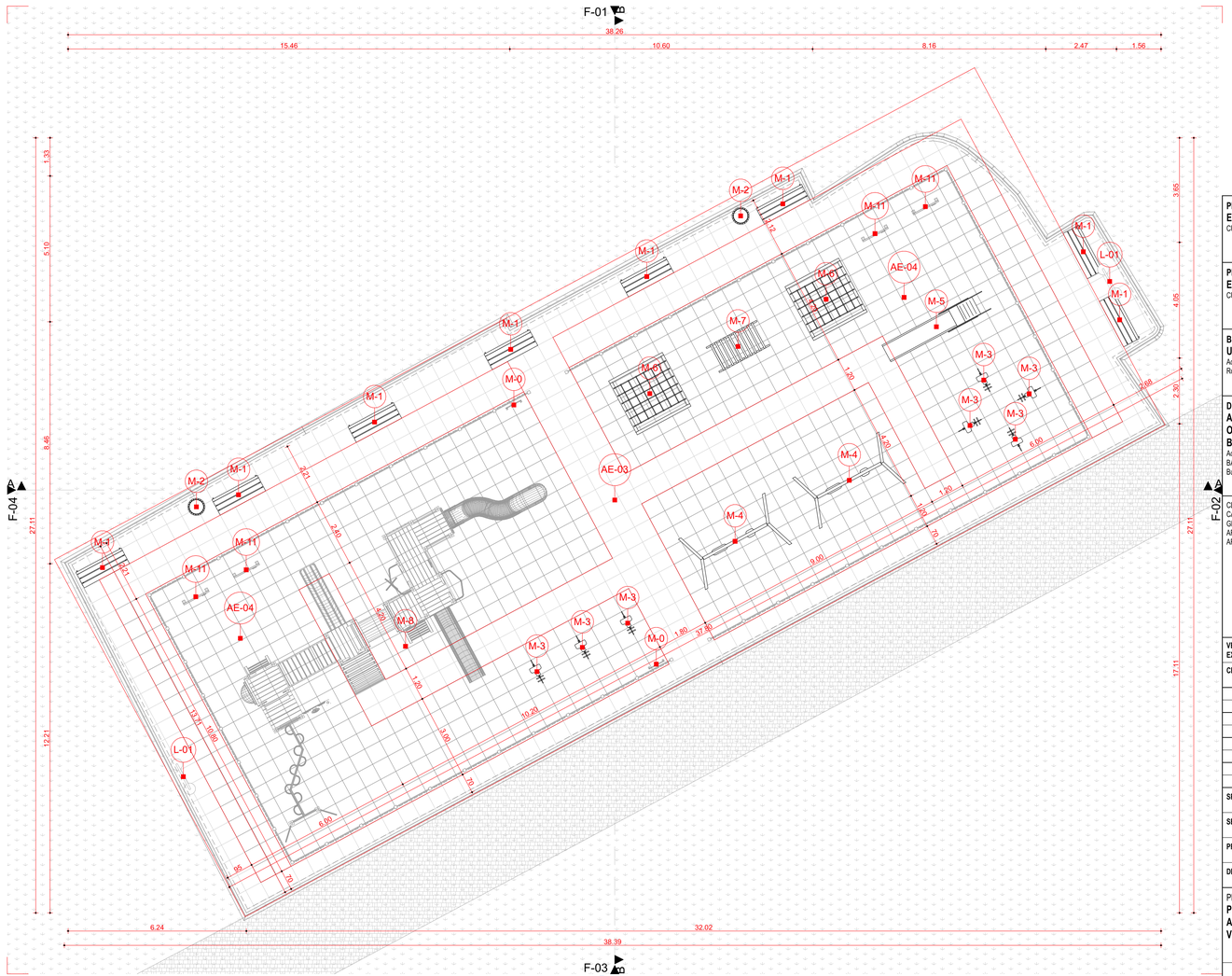

UTILIZAREA TERENULUI - PROPUS SPRE CONSTRUIRE

IND.	SIM.	DENUMIRE ZONA	S(mp)	C.U.T.

BILANT OCUPARE TEREN - PROPUS SPRE CONSTRUIRE

IND.	SIM.	DENUMIRE ZONA	S(mp)	P.O.T.(%)
Altele, New				
00		Loc de joaca propus	501.02	100.00
			501.02 m²	**100.00**

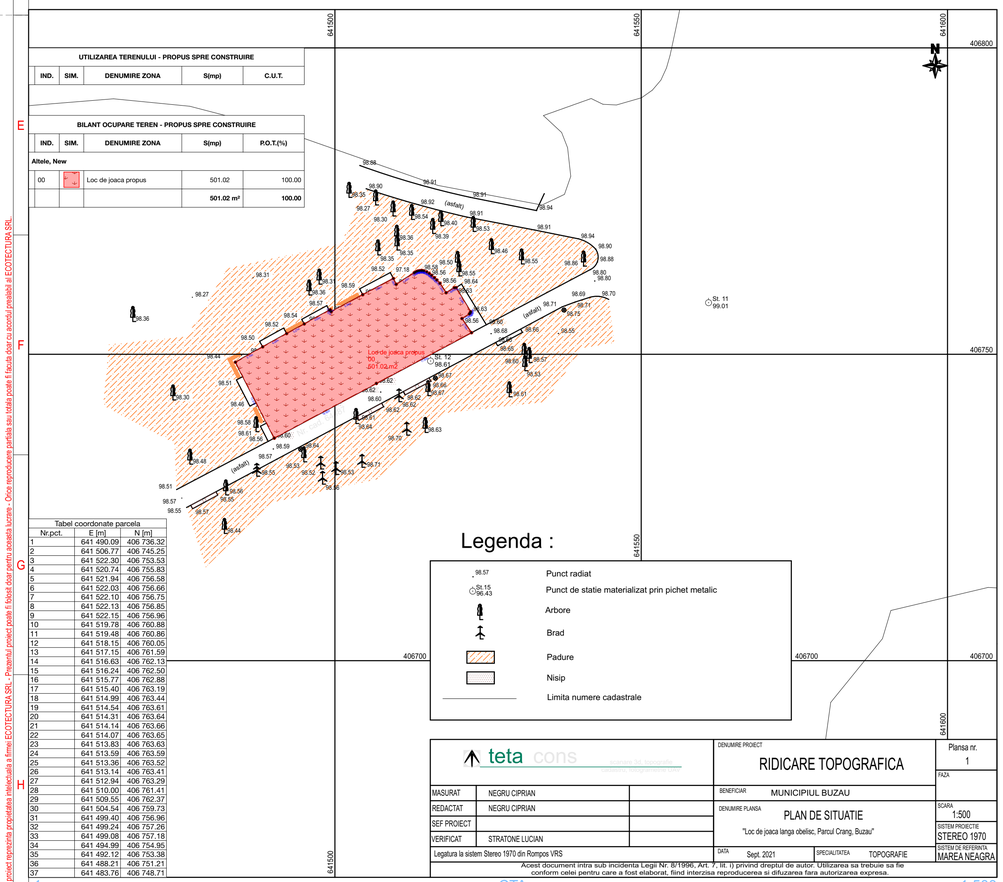

Tabel coordonate parcela

Nr.pct.	E [m]	N [m]
1	641 490.09	406 736.32
2	641 506.77	406 745.25
3	641 522.30	406 753.53
4	641 520.74	406 755.83
5	641 521.94	406 756.58
6	641 522.03	406 756.66
7	641 522.10	406 756.75
8	641 522.13	406 756.85
9	641 522.15	406 756.96
10	641 519.78	406 760.88
11	641 519.48	406 760.86
12	641 518.15	406 760.05
13	641 517.15	406 761.59
14	641 516.63	406 762.13
15	641 516.24	406 762.50
16	641 515.77	406 762.88
17	641 515.40	406 763.19
18	641 514.99	406 763.44
19	641 514.54	406 763.61
20	641 514.31	406 763.64
21	641 514.14	406 763.66
22	641 514.07	406 763.65
23	641 513.83	406 763.63
24	641 513.59	406 763.59
25	641 513.36	406 763.52
26	641 513.14	406 763.41
27	641 512.94	406 763.29
28	641 510.00	406 761.41
29	641 509.55	406 762.37
30	641 504.54	406 759.73
31	641 499.40	406 756.96
32	641 499.24	406 757.26
33	641 499.08	406 757.18
34	641 494.99	406 754.95
35	641 492.12	406 753.38
36	641 488.21	406 751.21
37	641 483.76	406 748.71

teta cons

MASURAT	NEGRU CIPRIAN	
REDACTAT	NEGRU CIPRIAN	
SEF PROIECT		
VERIFICAT	STRATONE LUCIAN	

Legatura la sistem Stereo 1970 din Rompos VRS

DENUMIRE PROIECT: RIDICARE TOPOGRAFICA

Plansa nr. 1

FAZA

BENEFICIAR: MUNICIPIUL BUZAU

DENUMIRE PLANSA: PLAN DE SITUATIE
"Loc de joaca langa obelisc, Parcul Crang, Buzau"

SCARA: 1:500

SISTEM PROIECTIE: STEREO 1970

DATA: Sept. 2021 | SPECIALITATEA: TOPOGRAFIE | DESENAT: MAREA NEAGRA

Acest document intra sub incidenta Legii Nr. 8/1996, Art. 7, lit. i) privind dreptul de autor. Utilizarea sa trebuie sa fie conform celei pentru care a fost elaborat, fiind interzisa reproducerea si difuzarea fara autorizarea expresa.

Proiectul poarta drepturi de proprietate intelectuala si este proprietatea ECOTECTURA SRL. Proiectul poate fi folosit doar pentru scopul lucrarii. Orice reproducere parziala sau totala poate fi facuta doar cu acordul prealabil al ECOTECTURA SRL.

PROIECTANT GENERAL:
ECOTECTURA SRL
CUI: 31636980 Nr.reg.com.: J10/403/2013

PROIECTANT SPECIALITATE:
ECOTECTURA SRL
CUI: 31636980 Nr.reg.com.: J10/403/2013

BENEFICIAR:
U.A.T. MUNICIPIUL BUZAU
Adresa: Piata Daciei, nr. 1 Municipiul Buzau, Judet Buzau Romania

DENUMIRE PROIECT:
AMENAJARE LOC DE JOACA LANGA OBELISC, PARC CRANG, MUNICIPIUL BUZAU, JUDETUL BUZAU
Adresa: PARCUL CRANG, LA INTERSECTIA BD. N. BALCESCU CU BD. STADIONULUI, municipiul Buzau, judet Buzau Romania

CLASA DE IMPORTANTĂ - **---**
CATEGORIA DE IMPORTANTĂ - **"D"**
GRAD DE REZISTENTĂ LA FOC - **---**
ARIE CONSTRUITĂ LA SOL = **0.00 mp**
ARIE CONSTRUITA DESFASURATA = **0.00 mp**

VERIFICATOR/ EXPERT	NUME	SEMNATURA
CERINTA	REFERAT de verificare/RAPORT de expertiza tehnica;titlul/nr./data	

SPECIFICATIE	NUME	SEMNATURA
SEF PROIECT	arh. Vladimir TATARANU	
PROIECTAT	arh. Vladimir TATARANU	
DESENAT	arh. Vladimir TATARANU	

PLANURI DE ANSAMBLU
PLAN DE SITUATIE, PLAN AMENAJARE INCINTA, SECTIUNI VEDERI

Proiect nr.: 2104
Scara: 1:100, 1:500
Format: 841X594
Data: 220505

Faza | Plansa | Revizia
SF - AA104 - X01